

Autores: Pérola dos Santos Rodrigues
Orientadora: Fernanda Santana Ribeiro
Coorientador: Tulio Vinicius dos Santos Brito
Colégio Estadual Dr. Antônio Fernandes
Rua Bonifácio Portela, 22 – Miguel Pereira/RJ – 26900-000
fernanda.ribeiro@yahoo.com.br

INTRODUÇÃO

Popularmente conhecida como “o terceiro melhor clima mundo”, a cidade de Miguel Pereira, está situada na região metropolitana, antiga região Centro-Sul Fluminense (IBGE, 2021), no estado do Rio de Janeiro e de acordo com Instituto Brasileiro de Geografia e Estatística (IBGE) possui aproximadamente 26.578 habitantes. O seu clima Tropical de Altitude, é influenciado pela seus 421 metros acima do nível do mar e o domínio morfoclimático Mar de Morros. Com o investimento focado no turismo, idealizado a partir da criação de espaços estratégicos que se assemelham à cidade de Gramado no Rio Grande do Sul, como a Rua Torta, Rua dos Aromas e o incentivo de franquias de lojas presentes na cidade do sul. Essa semelhança é usada pelo marketing do atual governo com o destaque da nomenclatura de “Gramado Carioca”. Contudo, as informações turísticas são bem limitadas para as Pessoas com Deficiência (PcD), são poucos os sites de pesquisa que é possível realizar a audiodescrição com pouquíssimas informações sobre a possibilidade de acessibilidade dos pontos turísticos da cidade.

Com proposito de disponibilizar essas informações, para auxiliar na pesquisa e na localização dos PcD e incentivar o turismo desse grupo na cidade, por meio da cartografia social e a pesquisa de campo criamos o Mapa acessível Gramado Carioca na plataforma Google Maps.

MATERIAIS E MÉTODOS

Para obter o resultado, a pesquisa foi desenvolvida nas seguintes etapas:

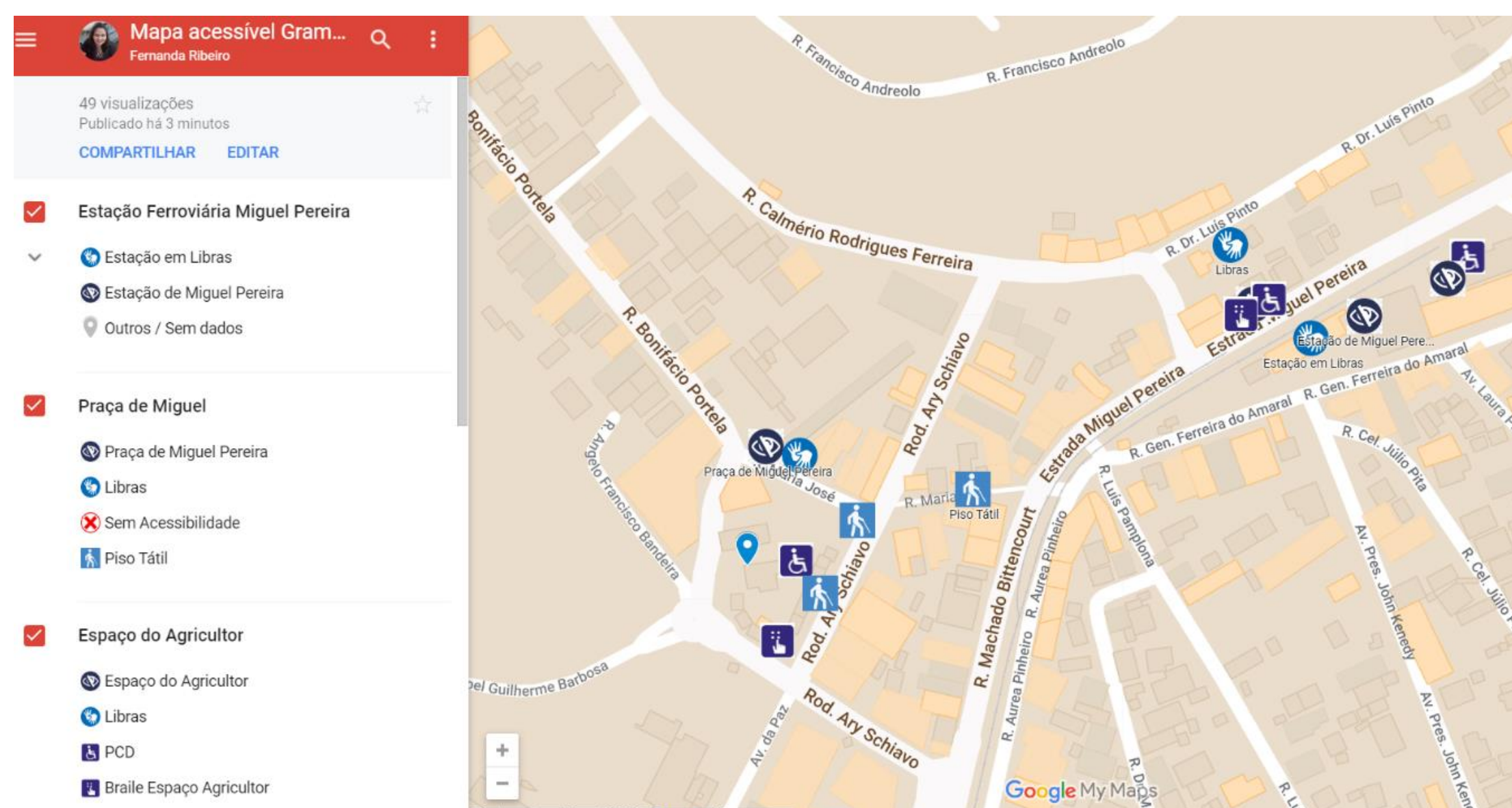
1. Estudo de campo para compreender as condições do espaço geográfico e as possibilidades disponíveis para o grupo PcD, como mapas e informações em braile, piso tátil, tradução para libras e rampas de acessibilidade;
2. Após o estudo de campo, foi realizado o registro fotográfico de locais afim de alimentar a base de informações do mapa e para auxiliar na descrição da arquitetura e outros elementos do espaço geográfico;
3. Criação de um projeto na plataforma do Google Maps, localizando os pontos elencados, de acordo com a vivência da Autora, para a primeira fase do projeto e destacando os pontos de acessibilidade.
4. Gravação dos vídeos com auxílio do intérprete e coorientador deste projeto Tulio Vinicius dos Santos Brito, funcionário da unidade escolar bem como a transcrição do espaço geográfico dos lugares selecionados pela autora do projeto.
5. Publicação do Mapa Acessível Digital pela plataforma google e a sua divulgação por meio de QR CODE.

RESULTADOS E DISCUSSÃO

Visando a união entre a cartografia social e a tecnologia assistiva, iniciamos a elaboração de um projeto com mapeamento voltado para promover a inclusão social das PcD e destacando a cidade que lidera o ranking da ocupação hoteleira durante os últimos feriados prologados do ano de 2023

O mapa foi planejamento para disponibilizar detalhes sobre os pontos turísticos acessíveis, quais são os tipos de acessibilidade disponíveis, tradução para libras e a transcrição da paisagem geográfica no geral. Buscando atingir o maior número de grupos Pessoa com Deficiência (PcD) possíveis. A primeira versão do Mapa acessível Gramado Carioca (imagem 01) está disponível para teste, com os seguintes pontos: Rua Coberta. Museu da Linha Auxiliar, Espaço do Artesão, Espaço do Agricultor, Calçadão do Viô, Rua Torta e Ponte da Linha Férrea Engenheiro Paulo de Frontin.

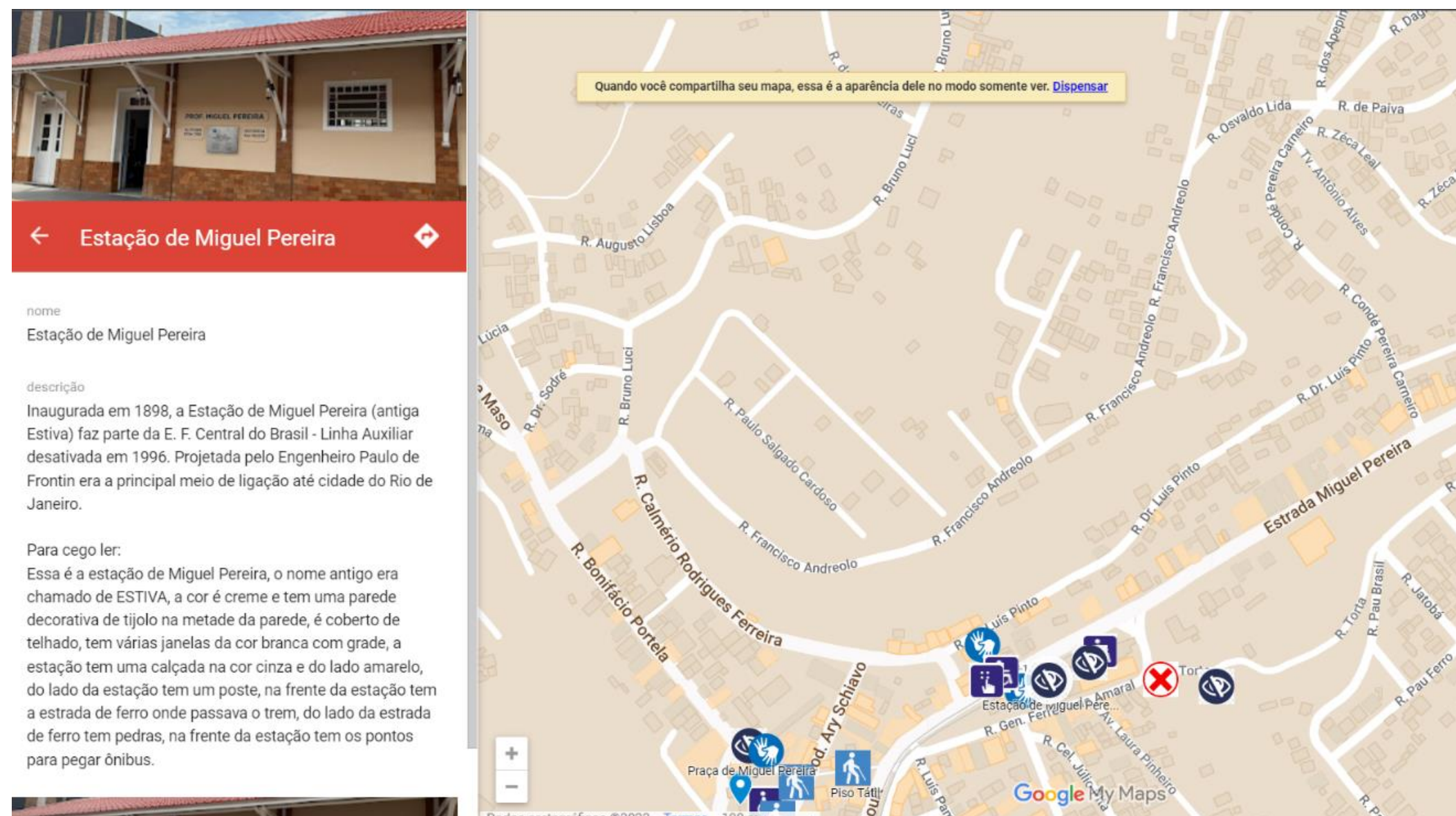
Imagem 01 - Mapa acessível Gramado Carioca



Fernanda Ribeiro, 2023

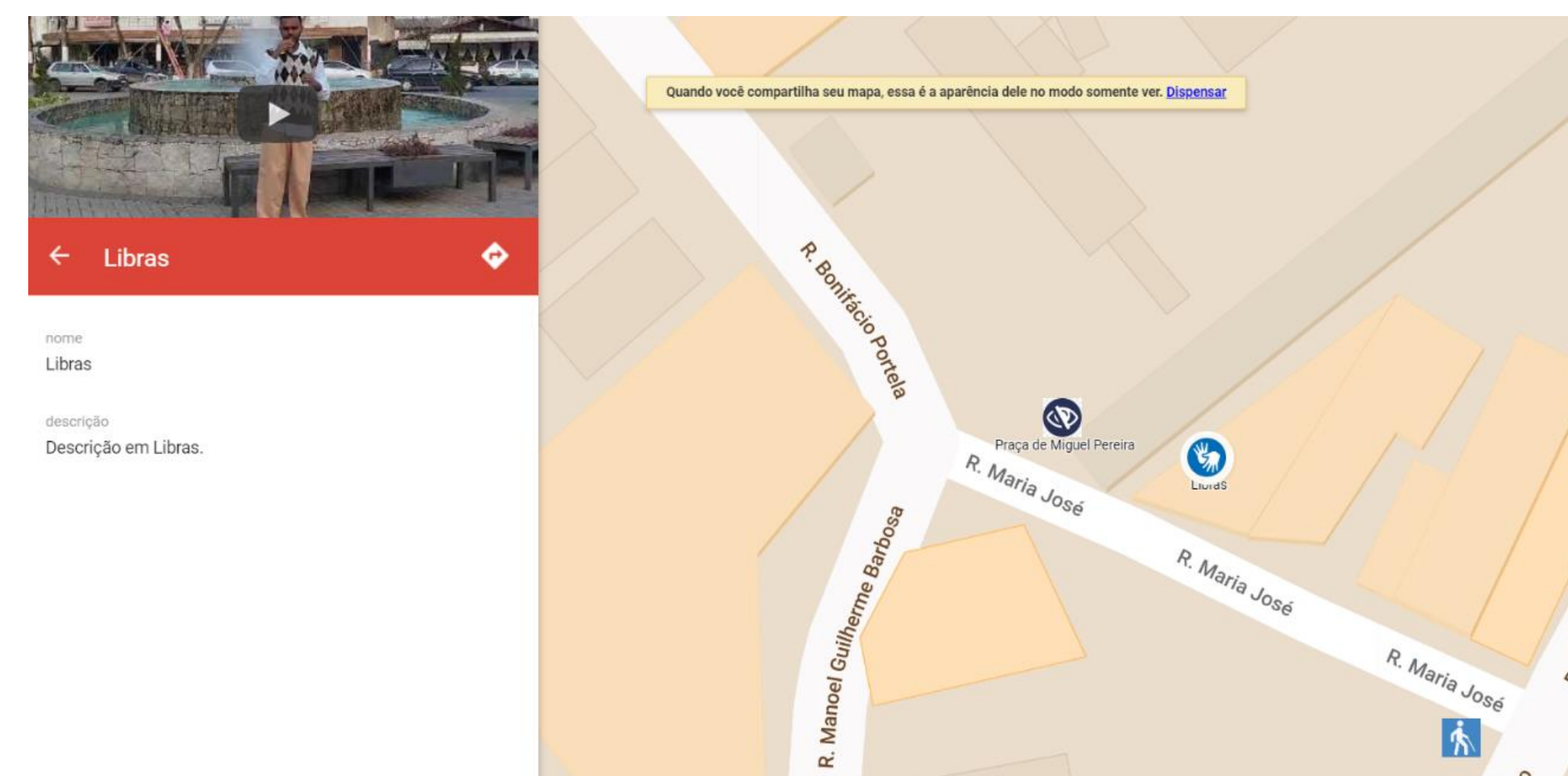
As marcações no mapa são separadas de acordo com informação e acessibilidade que está sendo oferecida, então o usuário poderá localizar-se pela legenda, pela transcrição por meio de aplicativos com TalkBack/ NVDA ou pelo ícone de libras presente no mapa.. Então é possível encontrar a foto do elemento que compõe a acessibilidade como a rampa, piso tátil ou mapa em braile. (Imagem 02 e 03)

Imagem 02 – Exemplo “Para cego ler” Museu da Linha Férrea



Print do Google Maps, 2023

Imagem 03 – Exemplo de Tradução em Libras



Print do Google Maps, 2023

Conclui-se, portanto, que é de suma importância que vias de inclusão sejam criadas para que as pessoas com deficiência tenham acesso tal qual indivíduos não-deficientes possui no contexto do espaço rural. Araújo, Cândido e Leite (2009 p. 40) reforça que “deve-se pensar no espaço inclusivo como aquele que permite a opção de experienciar adequadamente os locais.”

CONSIDERAÇÕES FINAIS

As próximas fases do projeto é encaminhá-lo para teste na Associação de Pais e Amigos dos Excepcionais – APAE em Miguel Pereira-RJ, entrevistar com a Secretária Municipal de Turismo para entender melhor sobre o projeto de revitalização e mapear todos os pontos turísticos e disponibilizá-lo para o acesso público. Permitindo um turismo acessível e inclusivo para todos na Gramado Carioca. O acesso à informação e os elementos acessibilidade são fundamentais para promover um turismo acessível e justo para todos.

AGRADECIMENTOS

Em primeiro lugar a minha Mãe Ana Paula que está sempre ao meu lado. Agradeço a equipe do Colégio Estadual Dr. Antônio Fernandes por apoiar o meu trabalho até a sua conclusão. A Prof.^a e orientadora Fernanda e coorientador e cuidador em saúde Tulio Vinicius por me ajudarem e acreditarem no meu projeto. Ao Prof.^o Paulo pelo apoio durante a apresentação no IFRJ e Prof.^o PHD Hélio Orrico pela orientações preciosas sobre aplicativos e o teste na leitura do mapa para cegos.

REFERÊNCIAS

- ARAÚJO, C. D. de, CÂNDIDO, D. R. C., & LEITE, M. F. (2009). Espaços Públicos de Lazer: Um Olhar sobre a Acessibilidade para Portadores de Necessidades Especiais. LICERE - Revista Do Programa De Pós-graduação Interdisciplinar Em Estudos Do Lazer, 12(4). <https://doi.org/10.35699/1981-3171.2009.835> Acesso em 01/10/2023
- INSTITUTO BRASILEIRO DE GEOGRAFIA E ESTATÍSTICA – IBGE. Miguel Pereira, 2023. <<https://cidades.ibge.gov.br/brasil/rj/miguel-pereira/panorama>>. Acesso em 13 out. 2023.
- DOS SANTOS, D. CARTOGRAFIA SOCIAL: o estudo da cartografia social como perspectiva contemporânea da Geografia. InterEspaço: Revista de Geografia e Interdisciplinaridade, [S. l.], v. 2, n. 6, p. 273–293, 2017. DOI: 10.18764/2446-6549 /interespaço.v2n6p273-293. Disponível em: <https://periodicosletronicos.ufma.br/index.php/interespaço/article/view/6497>. Acesso em: 22 out. 2023.